

PROJET D'AMENAGEMENT D'UNE RETENUE COLLINAIRE ET D'UN PLAN D'EAU "DE CASSIOZ"

Commune : PRAZ-SUR-ARLY

DOSSIER DE DUP

Plans de détails de la retenue

Ref: P:\2012\12-032\DL\Retenue Cassioz ind A.dwg

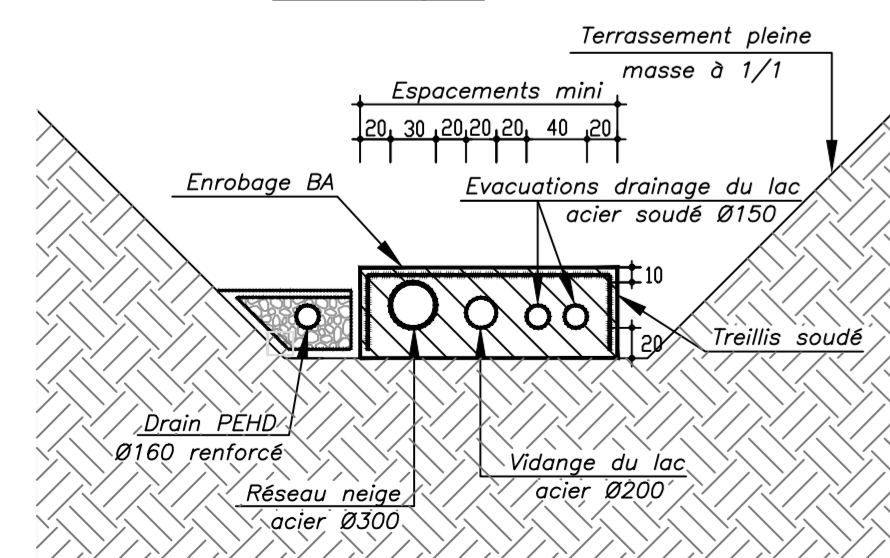
ECHELLE : variable

INDICE	DATE	ETAB.	VERIF.	OBSERVATIONS-MODIFICATIONS
0	12-03-19	AL	DL	PREMIERE DIFFUSION (issu avant-projet 12-032 DLEretenue Cassioz ind 0.dwg ind B du 18-02-13)
A	11-02-20	AL	DL	Modifications suite à demande préfecture

DETAIL 3 - POSE DES RESEAUX

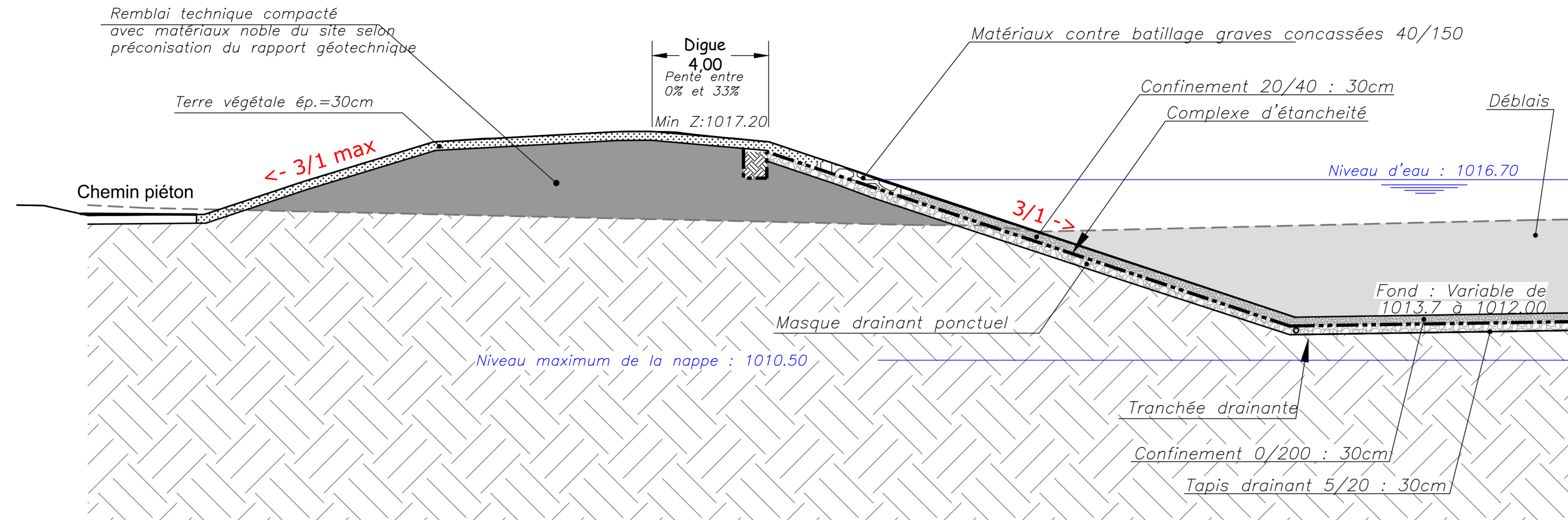
Echelle 1/50

Sous digue



DETAIL 1 - COUPE TYPE DE LA DIGUE

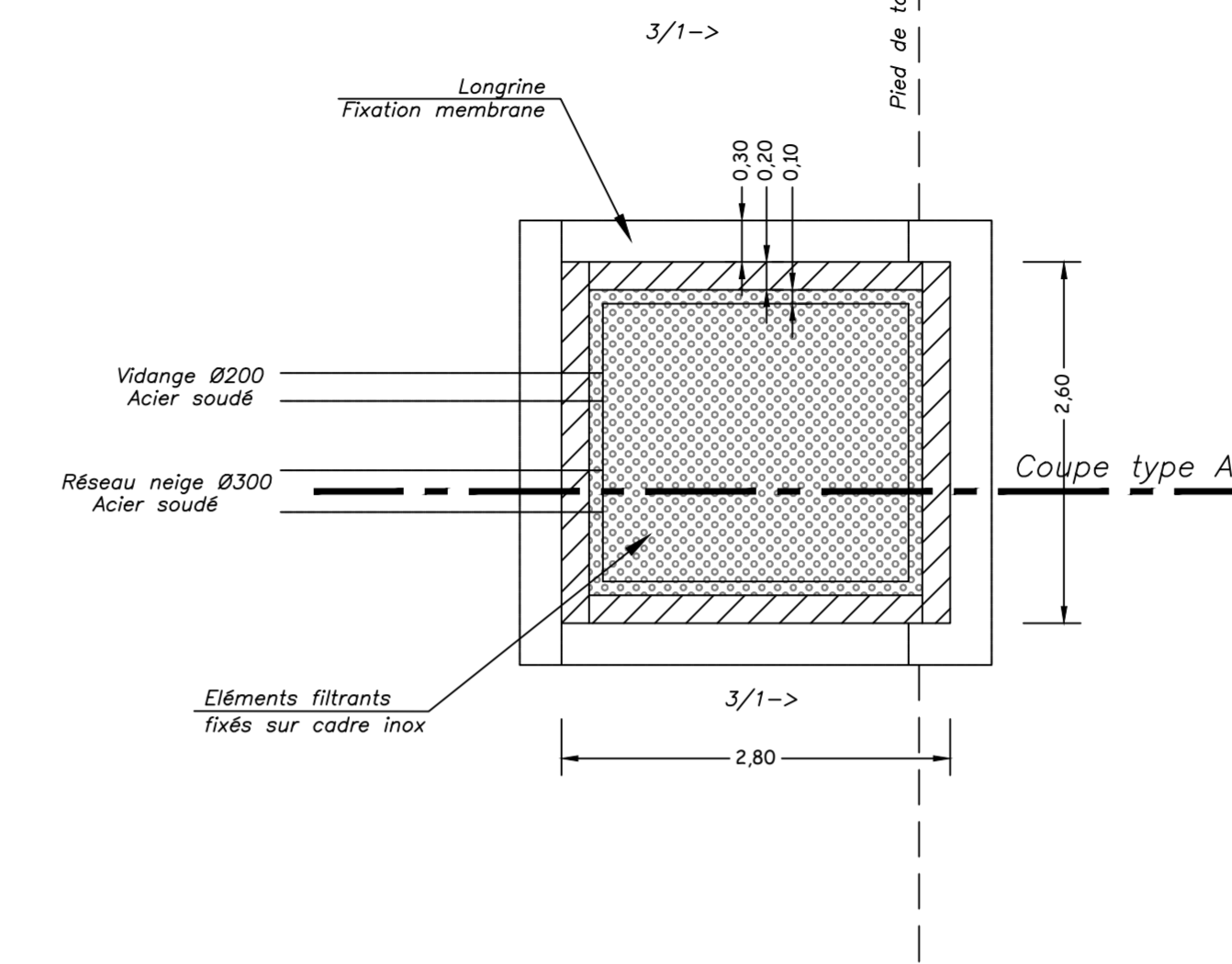
Echelle : 1/100



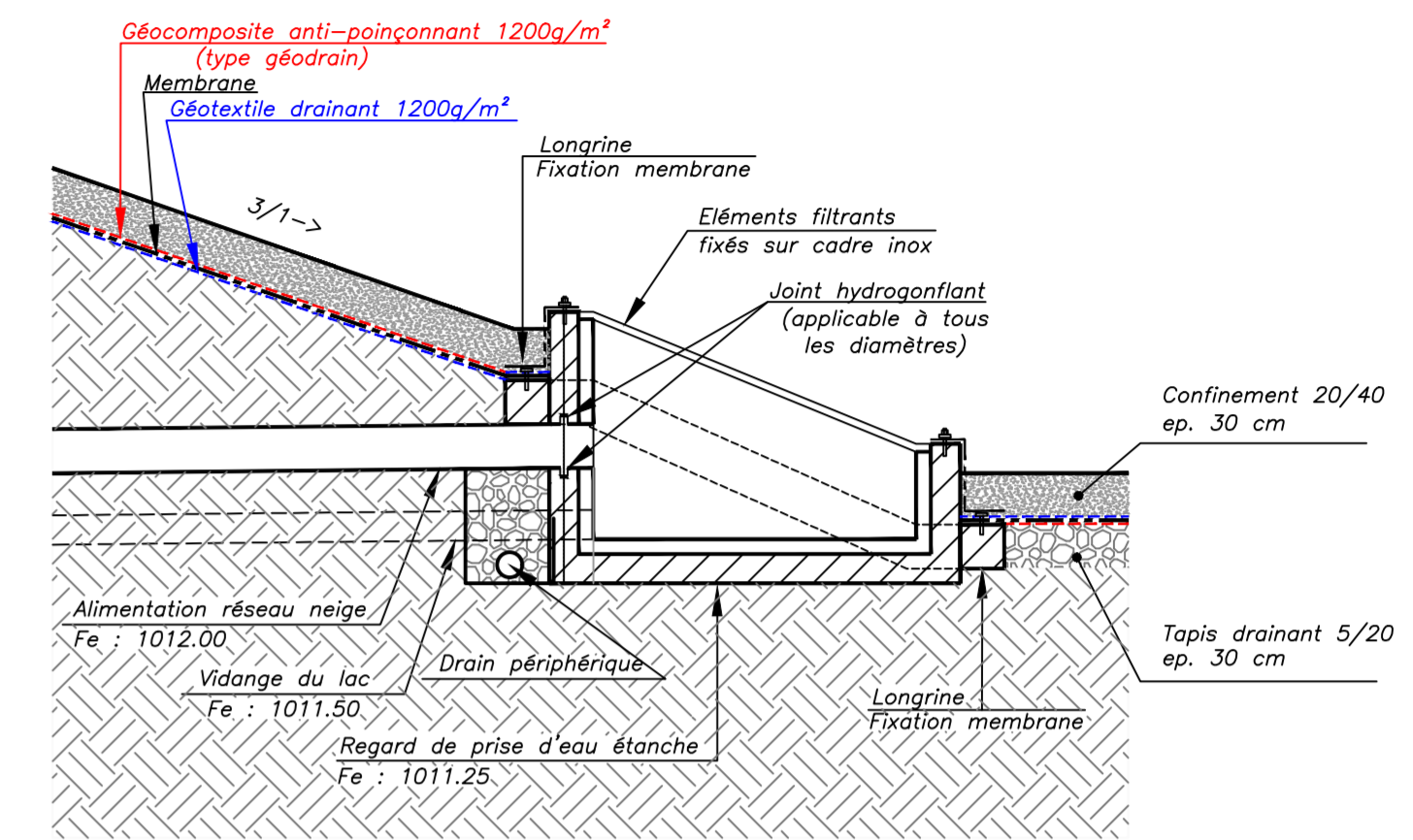
DETAIL 2 - OUVRAGE DE VIDANGE & NEIGE

Echelle 1/50

Vue en plan

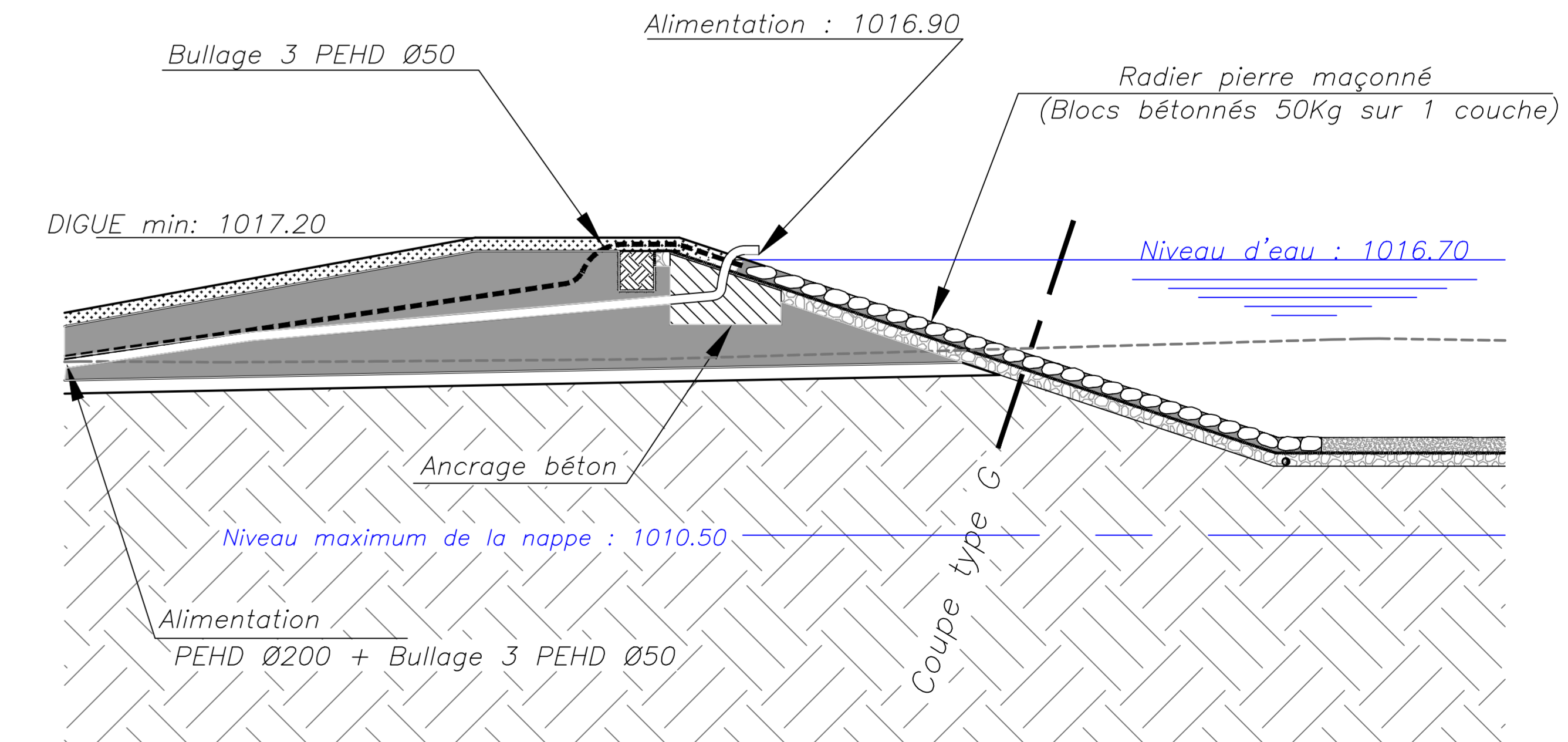


Coupe A-A



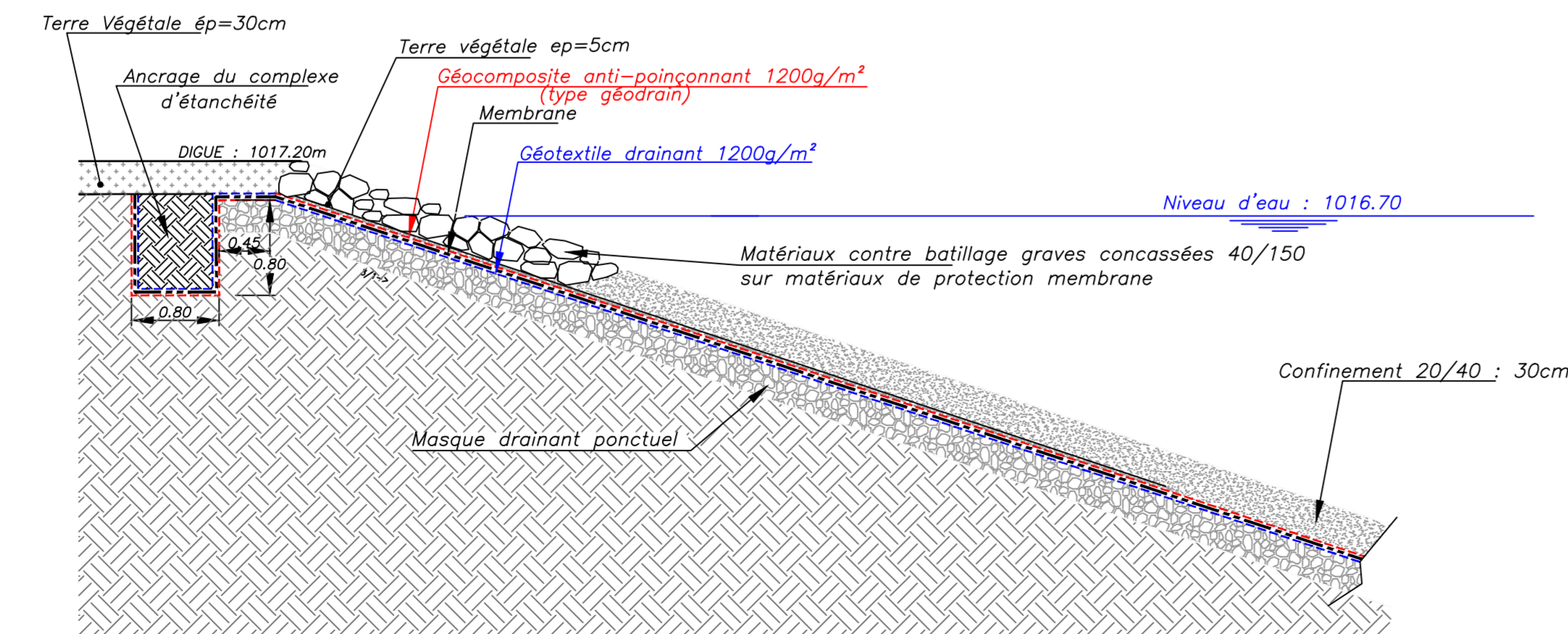
DETAIL 6 - ALIMENTATION ET VIDANGE DU LAC

Echelle : 1/100



DETAIL 4 - COUPE TYPE SUR L'ANCRAGE DU COMPLEXE D'ETANCHEITE

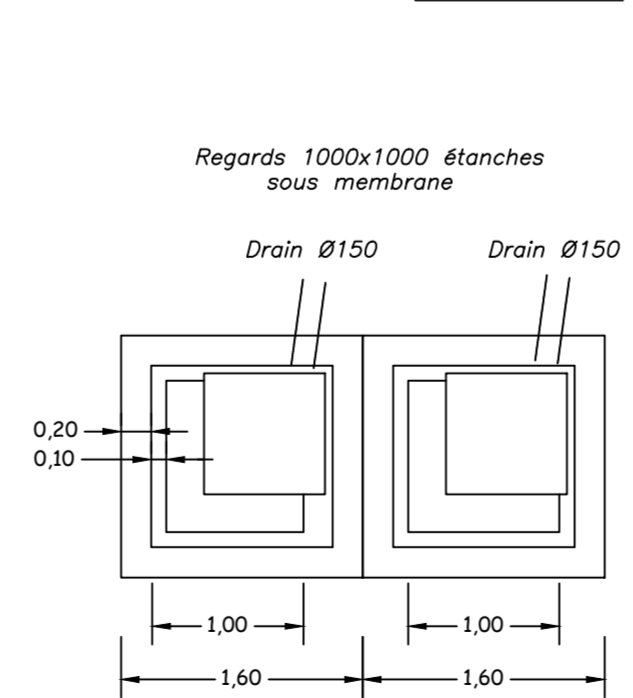
Echelle 1/50



DETAIL 5 - OUVRAGE DE DRAINAGE

Echelle 1/50

Vue en plan



Coupe

